DATOS DE PROYECTO

CAMINO TIPO ARTESANAL

VELOCIDAD DE PROYECTO	ANCHO DE CORONA	ANCHO DE CALZADA
30 km/h	5.00 m.	5.00 m.
CURVATURA MAXIMA	PENDIENTE MAXIMA	PENDIENTE GOBERNADORA
214°00'00"	22.00 %	13.84 %

SECCION TIPO

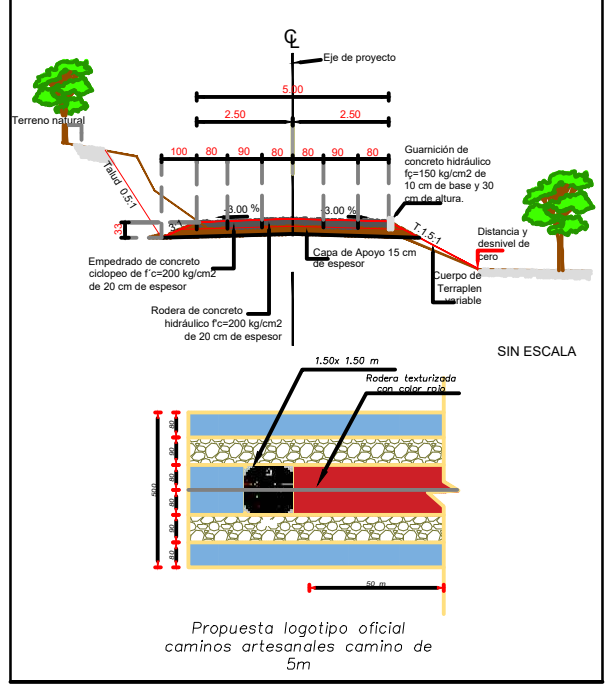

SIMBOLOGIA

- BANCOS DE NIVEL
- CERCO DE PUAS O MALLA
- HOMBRO / EJE DEL CAMINO / HOMBRO
- DERECHO DE VIA
- OBRA DE DRENAJE
- ORILLA DE CAMINO EXISTENTE
- NUMERO DE CURVA
- CURVA DE NIVEL ORDINARIA
- KILOMETRAJE
- CURVA DE NIVEL MAESTRA A CADA 5 MTS (1500 m.)
- POSTE DE C.F.E.
- TIRANTE (ARREMETIDA DE POSTE)

Camino: CONSTRUCCIÓN DE PAVIMENTO CON CONCRETO HIDRÁULICO DEL CAMINO SAN JUAN COATZOSPAM - LOMA DE HUESO, TRAMO DEL KM 0+000 AL KM 9+700, SUBTRAMO DEL KM 5+000 AL KM 6+356, EN EL MUNICIPIO DE SAN JUAN COATZOSPAM

PLANTA TOPOGRAFICA DEL KM. 5+000.00 AL KM. 6+356.00

PROYECTO:

DIRECCION DE PROYECTOS Y CONTROL DE CALIDAD

REVISÓ:

CAMINOS BIENESTAR

JEFE DE UNIDAD DE ESTUDIOS Y PROYECTOS	DIRECTOR DE PROYECTOS Y CONTROL DE CALIDAD	EL DIRECTOR GENERAL
Cédula Profesional 8652384 ING. JAIRO RAMIREZ REYES	Cédula Profesional ING. ALVARO PEREZ HERNANDEZ	ING. MOISES SALAZAR MARTINEZ

2025	Escala 1:1,000	Plano 1 DE 1

REFERENCIAS DEL EJE DE TRAZO

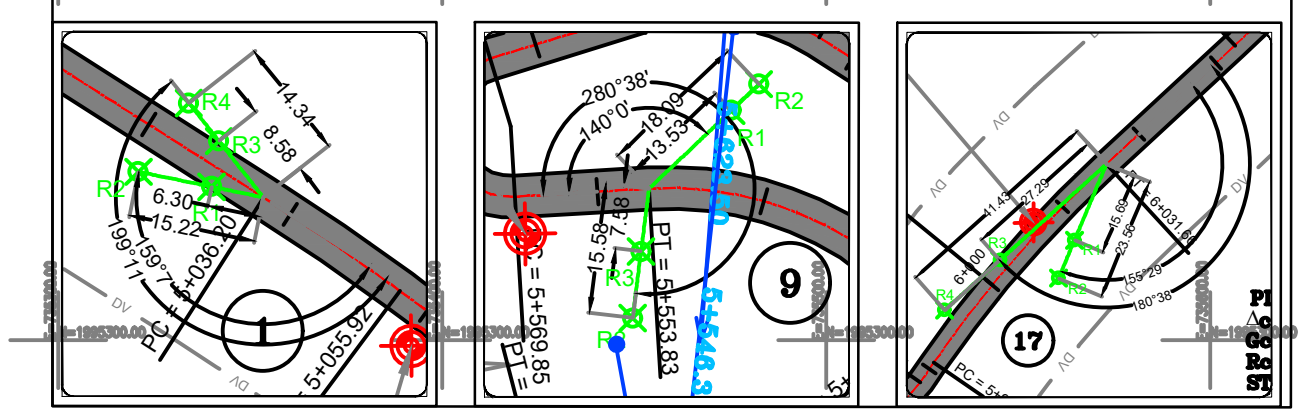

REFERENCIAS DEL TRAZO

ANGULOS (Ø) SE MIDEN A LA DERECHA DESDE LA PROLONGACION DE LA TANGENTE DE ATRAS. LAS DISTANCIAS DR SON TOTALES

PUNTO REFERENCIADO (P) IDENT	KM	Ø1/Ø2	R1/R3 DIST	R1/R3 DESCRIPCION	COORDENADAS N	COORDENADAS E	R2/R4 DIST	R2/R4 DESCRIPCION	COORDENADAS N	COORDENADAS E
PC	[illegible]	[illegible]	[illegible]	[illegible]	[illegible]	[illegible]	[illegible]	[illegible]	[illegible]	[illegible]
PT	[illegible]	[illegible]	[illegible]	[illegible]	[illegible]	[illegible]	[illegible]	[illegible]	[illegible]	[illegible]
PT	[illegible]	[illegible]	[illegible]	[illegible]	[illegible]	[illegible]	[illegible]	[illegible]	[illegible]	[illegible]

CROQUIS

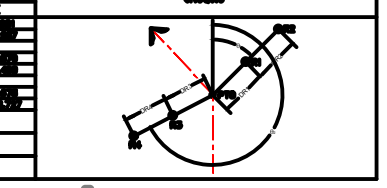

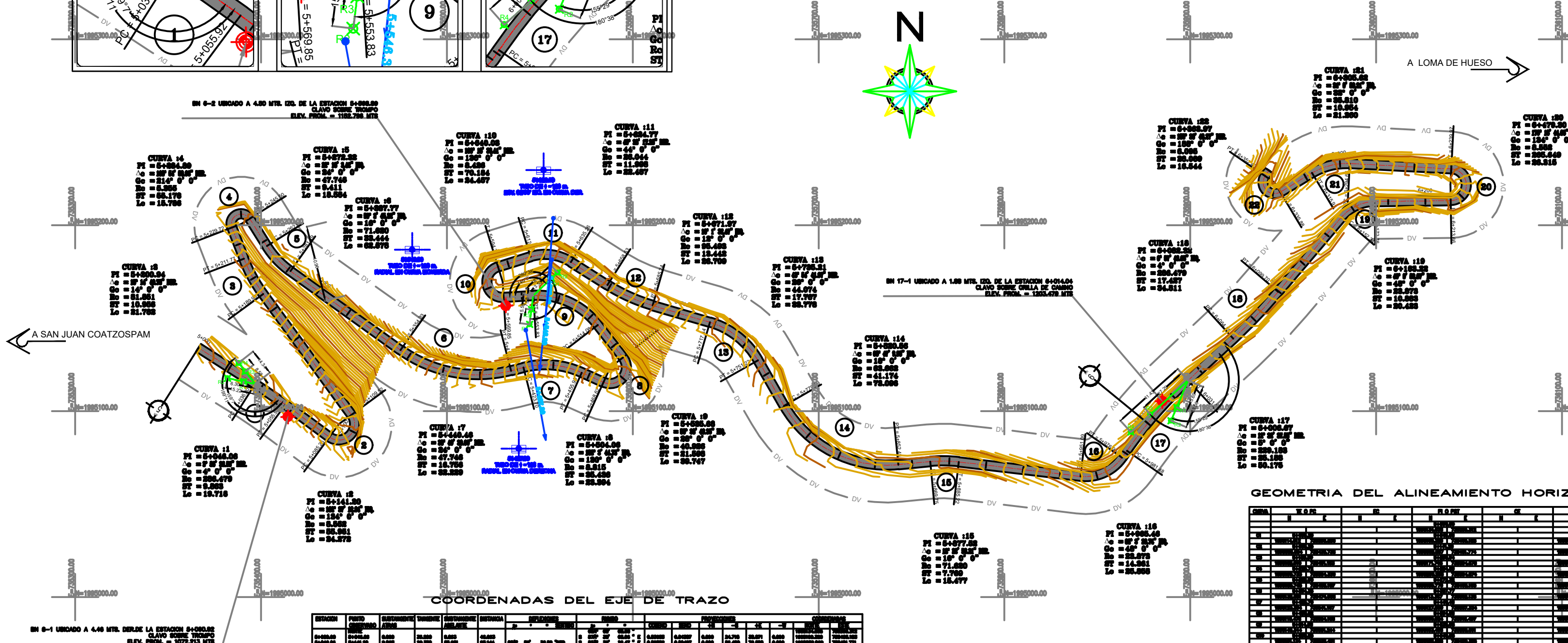

COORDENADAS DEL EJE DE TRAZO

ESTACION	PUNTO OBSERVADO	SUBTANGENTE ATRAS	TANGENTE	SUBTANGENTE ADELANTE	DISTANCIA	DEFLEXIONES	RUMBO	PROYECCIONES COSENO	SENO	+N	-S	+E	-W	COORDENADAS NORTE	ESTE
[illegible]	[illegible]	[illegible]	[illegible]	[illegible]	[illegible]	[illegible]	[illegible]	[illegible]	[illegible]	[illegible]	[illegible]	[illegible]	[illegible]	[illegible]	[illegible]

GEOMETRIA DEL ALINEAMIENTO HORIZONTAL

CURVA	TE O PC N	TE O PC E	EC N	EC E	PI O PST N	PI O PST E	CE N	CE E	ET O PT N	ET O PT E
[illegible]	[illegible]	[illegible]	[illegible]	[illegible]	[illegible]	[illegible]	[illegible]	[illegible]	[illegible]	[illegible]